

ООО «Сфера проектов»

**ВНЕСЕНИЕ ИЗМЕНЕНИЙ В ПРАВИЛА ЗЕМЛЕПОЛЬЗОВАНИЯ И ЗАСТРОЙКИ
ТЕРРИТОРИИ МО ГОРОДСКОЕ ПОСЕЛЕНИЕ ПОСЕЛОК БАЛАКИРЕВО
АЛЕКСАНДРОВСКОГО РАЙОНА ВЛАДИМИРСКОЙ ОБЛАСТИ**

ПОЯСНИТЕЛЬНАЯ ЗАПИСКА

Генеральный директор



A handwritten signature in blue ink, appearing to read "М.Подставочкина".

М.Н. Подставочкина

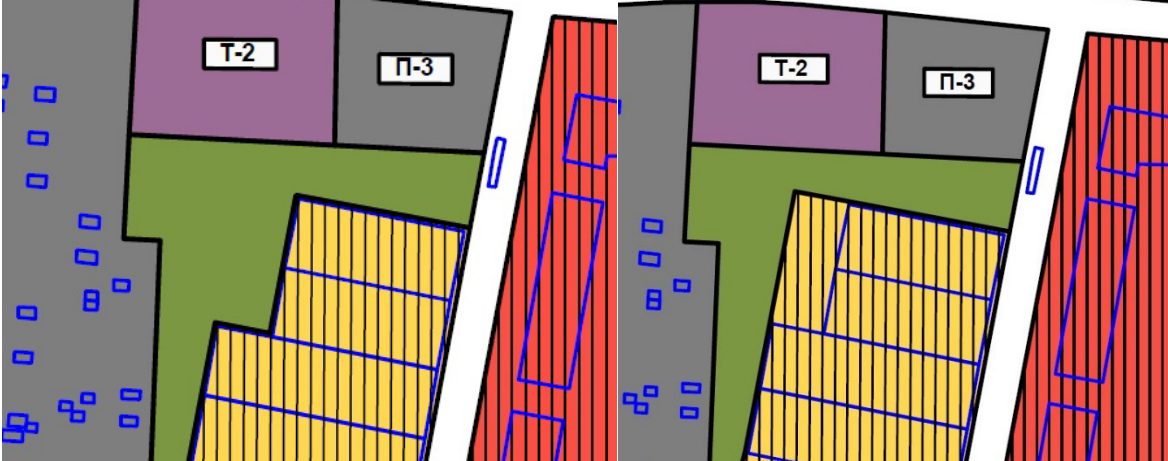
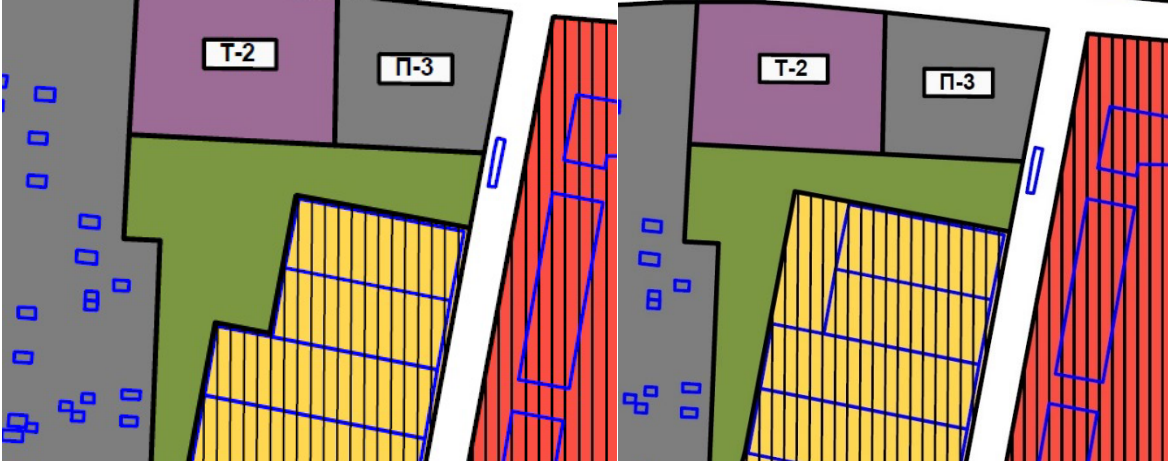
Нижний Новгород

2021



В ходе работ по внесению изменений в Правила землепользования и застройки территории МО городское поселение поселок Балакирево Александровского района Владимирской области были внесены следующие изменения в территориальные зоны:

Данные о частях территориальной зоны Ж-1 (зона застройки индивидуальными жилыми домами), в отношении которых выполнены изменения


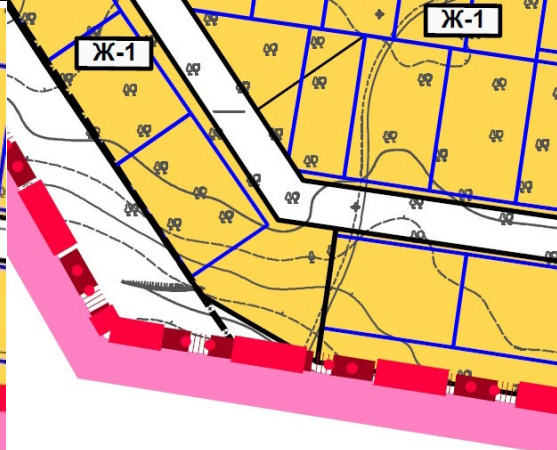
1. Территориальная зона расположена в кадастровом квартале 33:01:001808

До внесения изменений	После внесения изменений
	
Площадь (кв.м)	Площадь (кв.м)
27770,186	28758,5385

2. Территориальная зона расположена в кадастровом квартале 33:01:001808


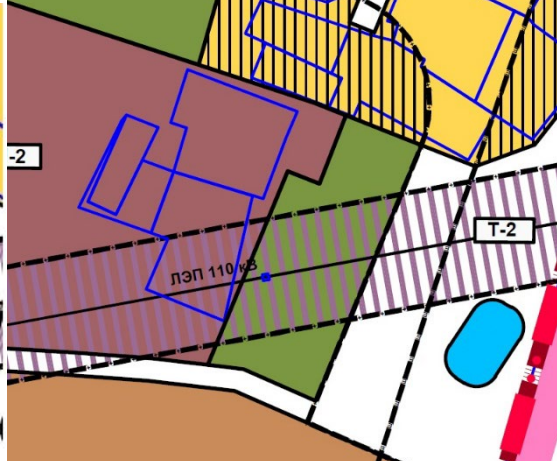
До внесения изменений	После внесения изменений
	
Площадь (кв.м)	Площадь (кв.м)
13434,7566	14054,6948

3. Территориальная зона расположена в кадастровом квартале 33:01:001808

До внесения изменений	После внесения изменений
	
Площадь (кв.м)	Площадь (кв.м)
7855,764	9160,568

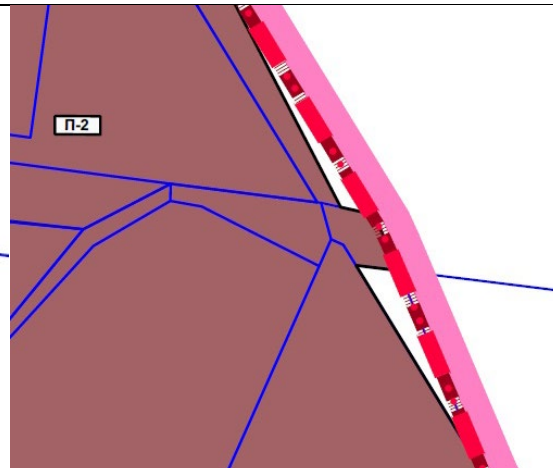
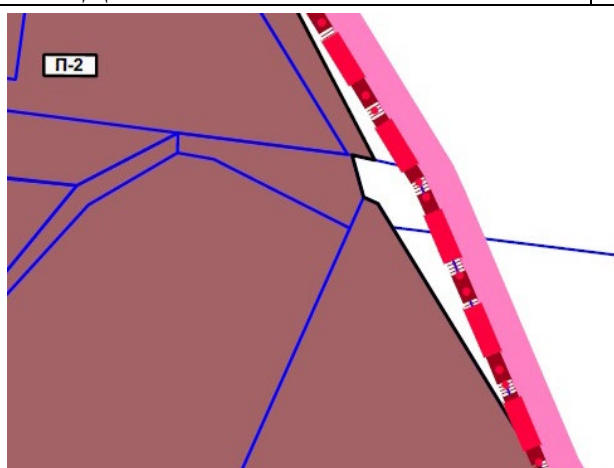
Данные о частях территориальной зоны П-2 (зона производственно-коммунальных объектов V класса опстности), в отношении которых выполнены изменения

1. Территориальная зона расположена в кадастровом квартале 33:01:000710

До внесения изменений	После внесения изменений
	
Площадь (кв.м)	Площадь (кв.м)
45827,6595	46300,671

2. Территориальная зона расположена в кадастровом квартале 33:01:001801

До внесения изменений	После внесения изменений
-----------------------	--------------------------



Площадь (кв.м)	Площадь (кв.м)
586623,8119	587523,8107